PLANIMETRIA GENERALE DELLO STATO DI FATTO SOVRAPPOSTA A ORTOFOTO - AREA DI INTERVENTO Scala 1:1000

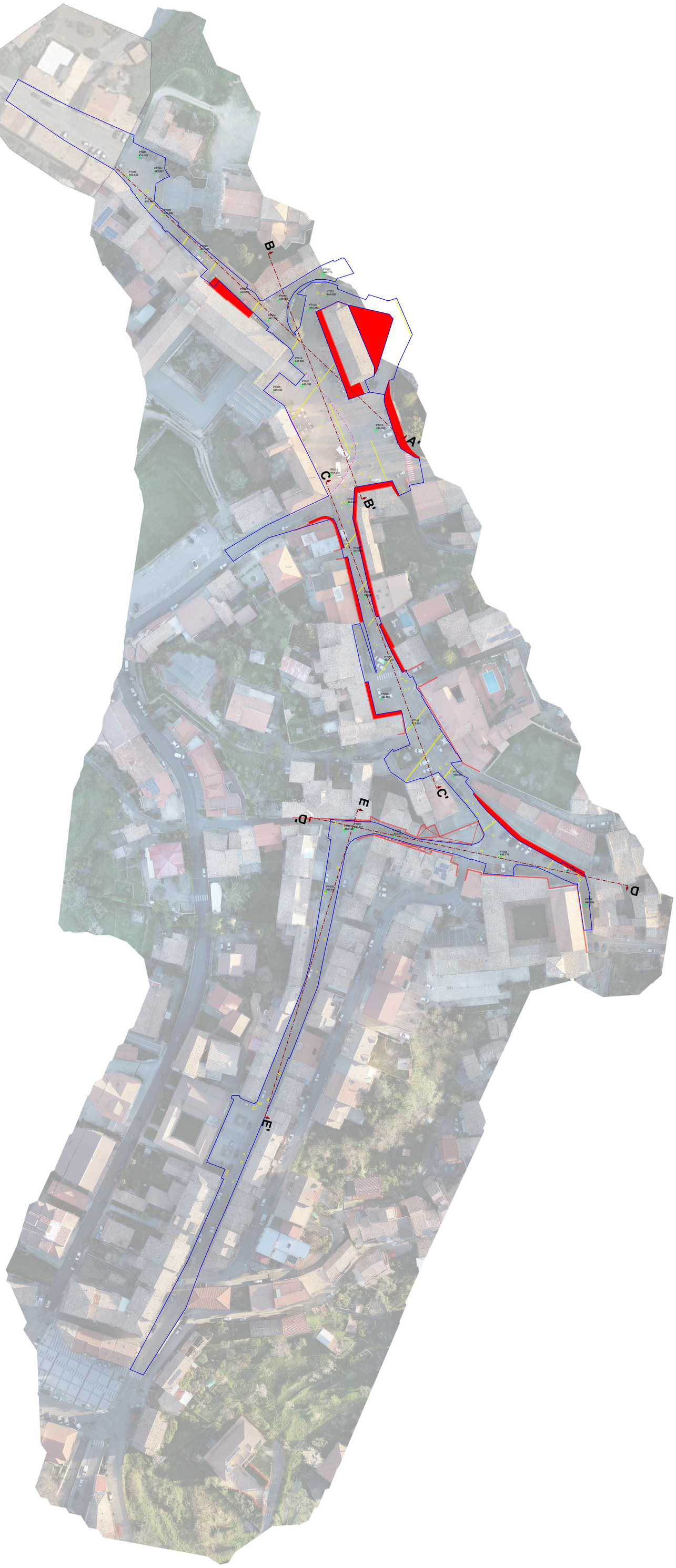

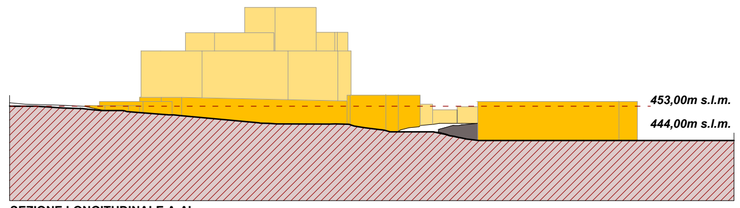

SEZIONE LONGITUDINALE A-A'

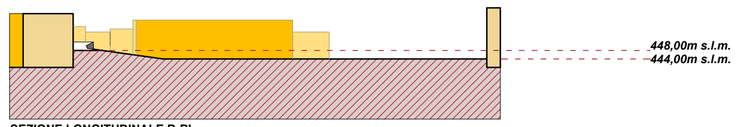

SEZIONE LONGITUDINALE B-B'

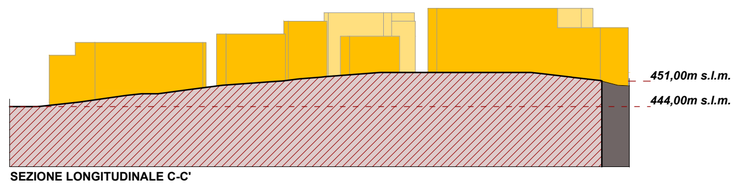

SEZIONE LONGITUDINALE C-C'

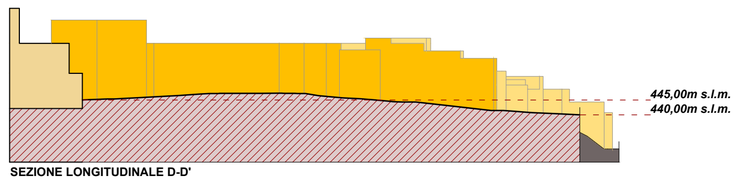

SEZIONE LONGITUDINALE D-D'

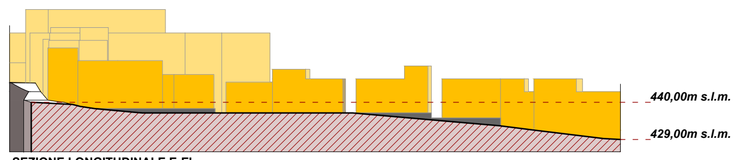

SEZIONE LONGITUDINALE E-E'

METODOLOGIA DI RILIEVO

Il rilievo della pavimentazione, nel tratto oggetto di riqualificazione, è stato effettuato mediante l'integrazione di diverse tecnologie:

a) rilievo mediante laser scanner;
b) rilievo topografico mediante GPS;
c) rilievo aerofotogrammetrico mediante drone.

Nella tavola di sintesi, che si restituisce, è riportato il rilievo plano-altimetrico in sovrapposizione alla foto aerea acquisita durante il volo. I punti quota sono quelli "significativi", ciò per consentire una lettura immediata dell'andamento altimetrico della pavimentazione lungo il suo percorso. Il rilievo integrato, in formato digitale, costituito da una nuvola di punti geo-referenziati consente di desumerne, in assoluto dettaglio tutte le informazioni utili alla progettazione della nuova pavimentazione.

LEGENDA:

- Superfici carrabili
- Superfici pedonali adibite a marciapiedi
- Limite area pedonale della Piazza E. Bianco
- Punti di quota GPS
- Pozzetti e griglie esistenti
- Linea di sezione

SEZIONI PROFILI ALTIMETRICI - AREA DI INTERVENTO Scala 1:1000

Città di Montalto Uffugo
(Provincia di Cosenza)

Finanziato dall'Unione europea
NextGenerationEU



R.U.P.	DESCRIZIONE COMMESSA	TECNICI INCARICATI
Ing. Massimiliano Costanzo Massimiliano Costanzo	***"RIQUALIFICAZIONE PAVIMENTAZIONE CENTRO STORICO"*** ***CUP: H87H21000840001***	Progettista *Arch. Cinzia A. Di Magro* Supporto alla Progettazione *Ing. Mario Cesareo*

Rev.	DESCRIZIONE	Redatto	Controllato	Approvato	Ver. Norme	Data
E						
D						
C						
B	Revisione elaborato	M.C.	C.A.D.M.	C.A.D.M.	C.A.D.M.	18/01/2023
A	Redazione elaborato	M.C.	C.A.D.M.	C.A.D.M.	C.A.D.M.	13/07/2022

PROGETTO DEFINITIVO	TIMBRO
Progettista *Arch. Cinzia A. Di Magro* Firmato digitalmente da **CINZIA ANGELA DI MAGRO**	COMUNE DI MONTALTO UFFUGO SERVIZIO LL.PP. Prov. di Cosenza
Supporto alla Progettazione *Ing. Mario Cesareo*	

SCALA	DESCRIZIONE ELABORATO	N° TAVOLA
1:1000 1:2000	*RILIEVO PLANOALTIMETRICO*	04

DATA Comm.	CODICE Comm.	CODICE Elaborato	Rev.	File
		04_G.04.DEF	*B*	*TAV.04.DEF.dwg*